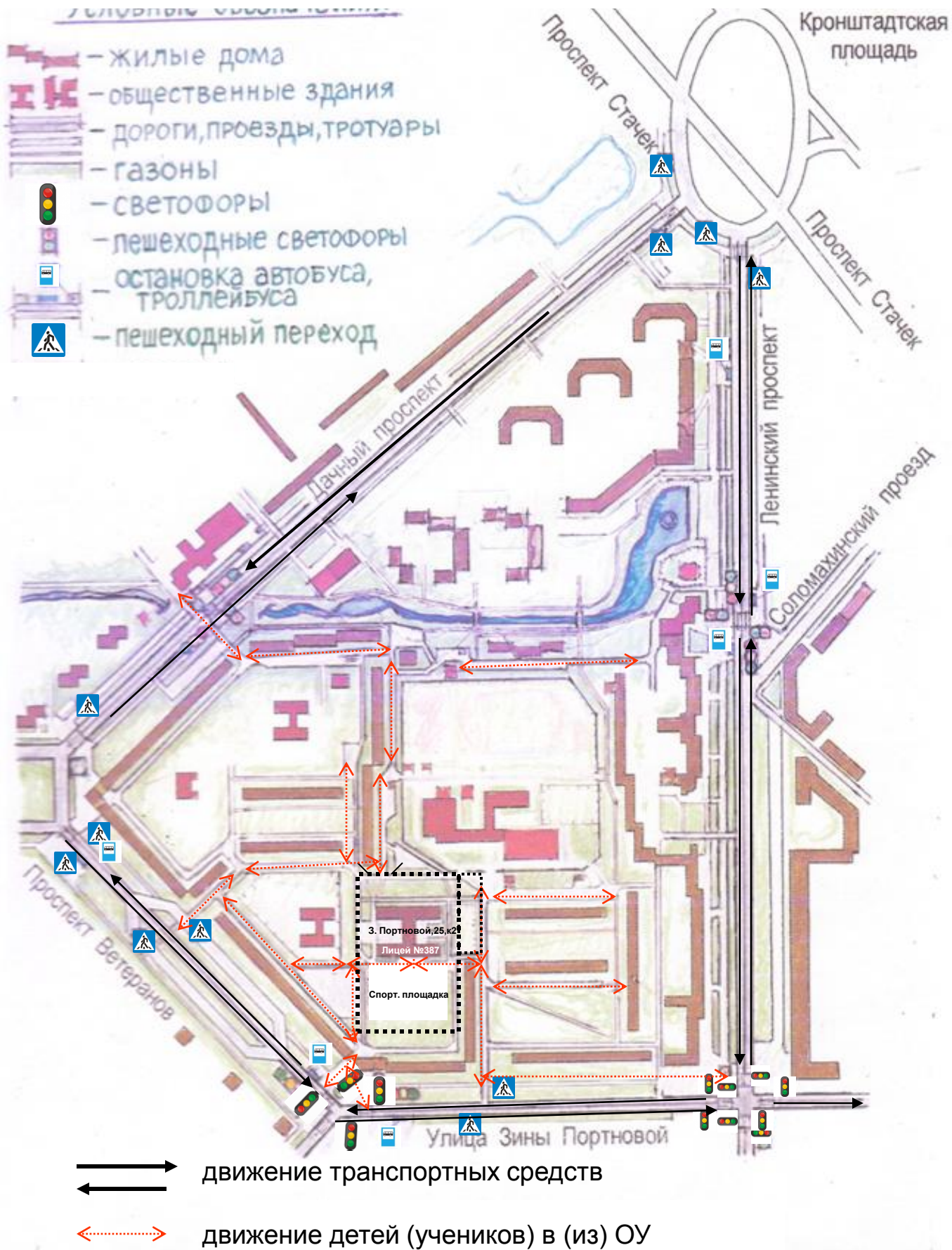


# 1. План-схема района расположения образовательного учреждения и путей движения транспортных средств и детей (обучающихся)



# План-схема района расположения ГБОУ Лицея № 387 им. Н.В. Белоусова и путей движения транспортных средств и детей (обучающихся)



## Условные обозначения



жилые дома и общественные здания

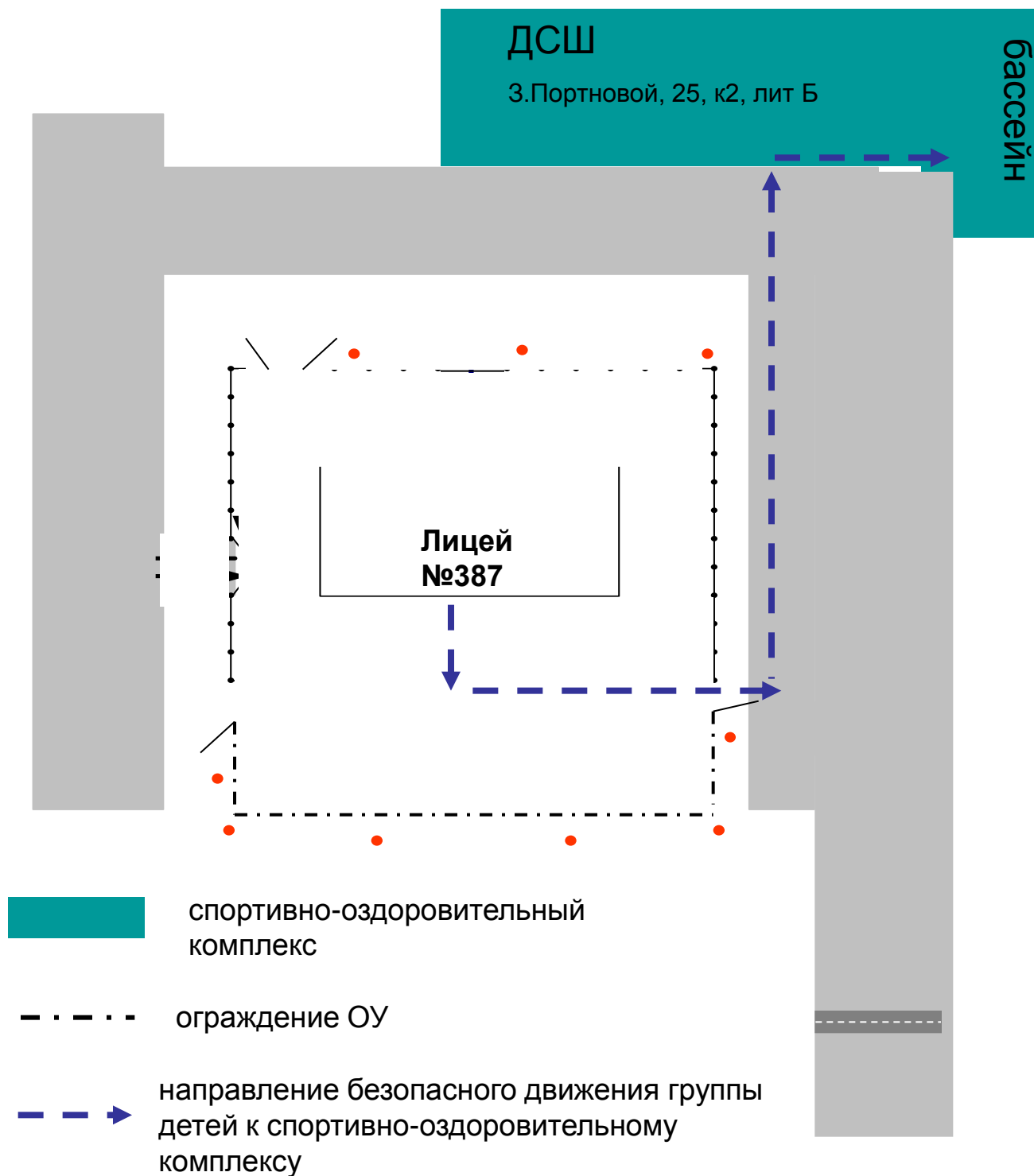


пути движения обучающихся  
светофоры

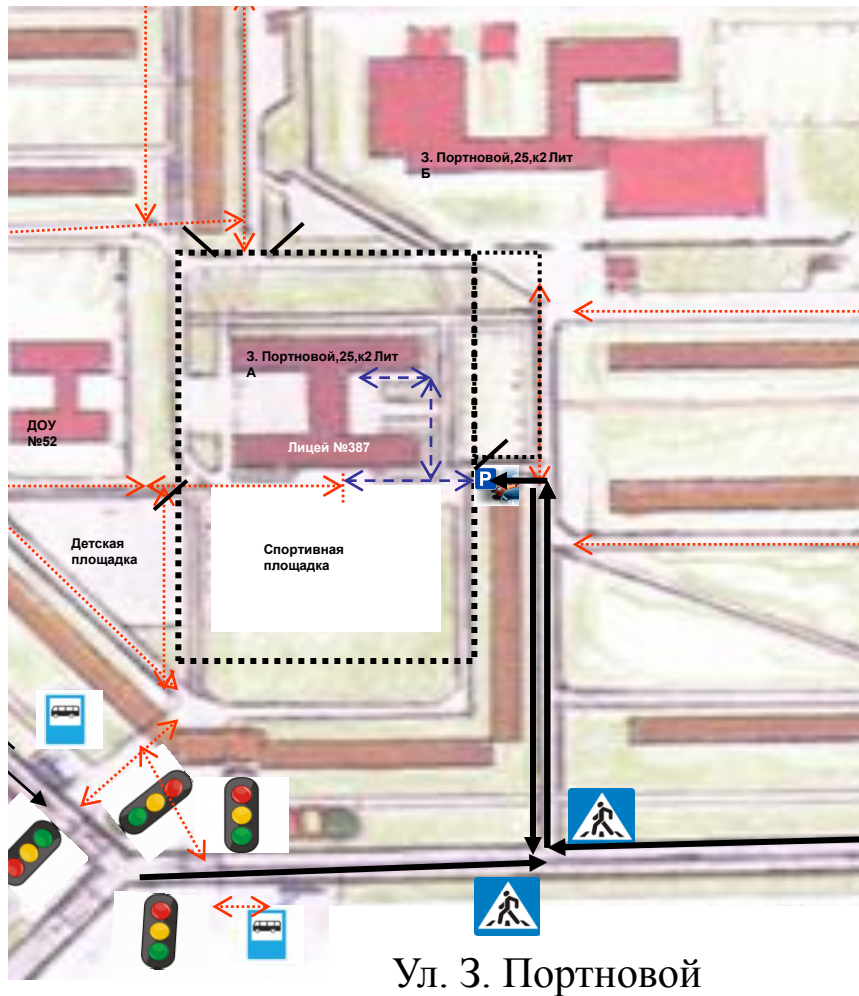







пешеходные переходы

### 3. Схема маршрутов движения организованных групп детей от образовательного учреждения к наиболее часто посещаемым объектам в ходе учебного процесса (например: стадион, парк, спортивно-оздоровительный комплекс)

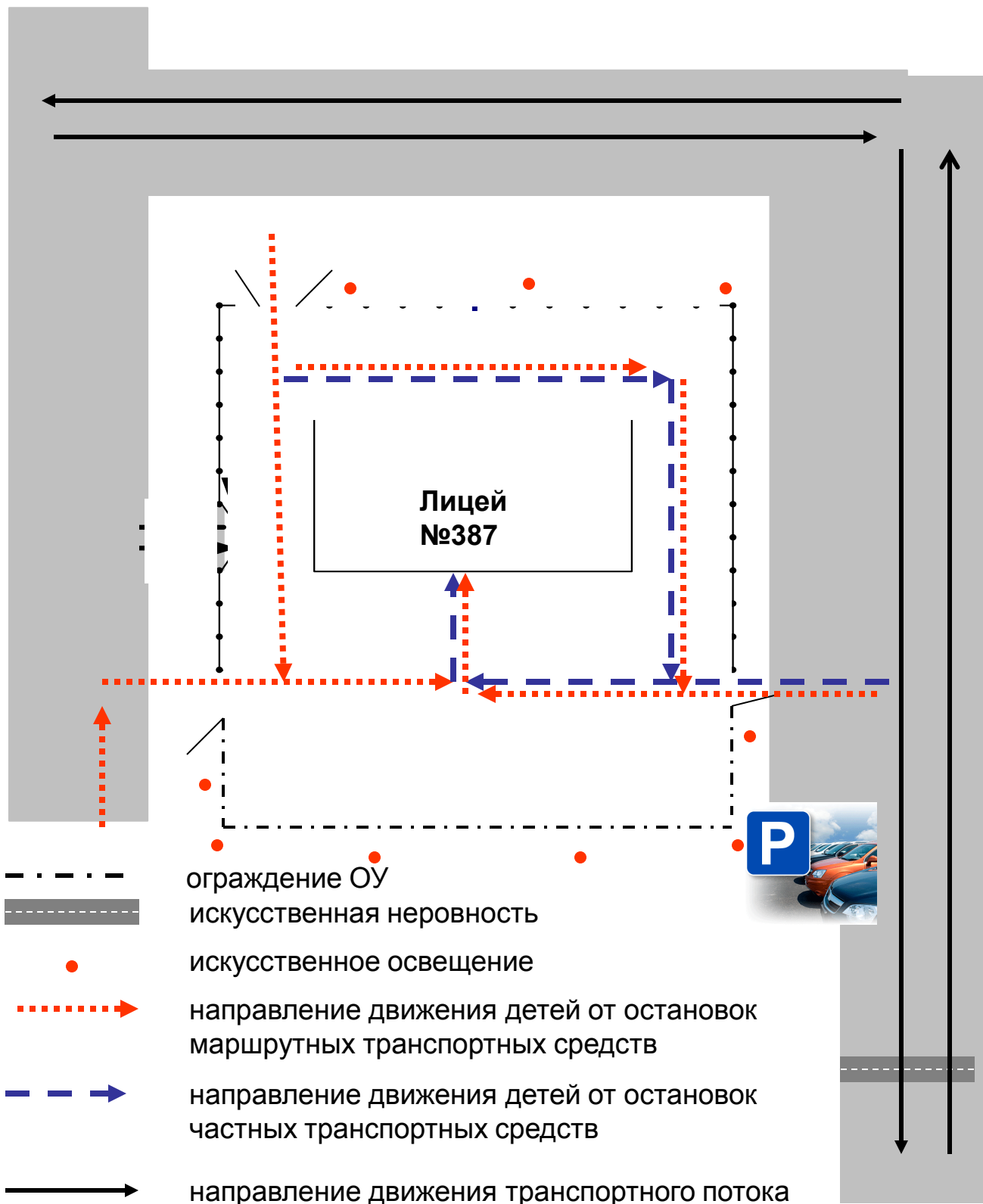


## 2. Схема организации дорожного движения в непосредственной близости от образовательного учреждения с размещением соответствующих технических средств, маршрутов движения детей и расположения парковочных мест


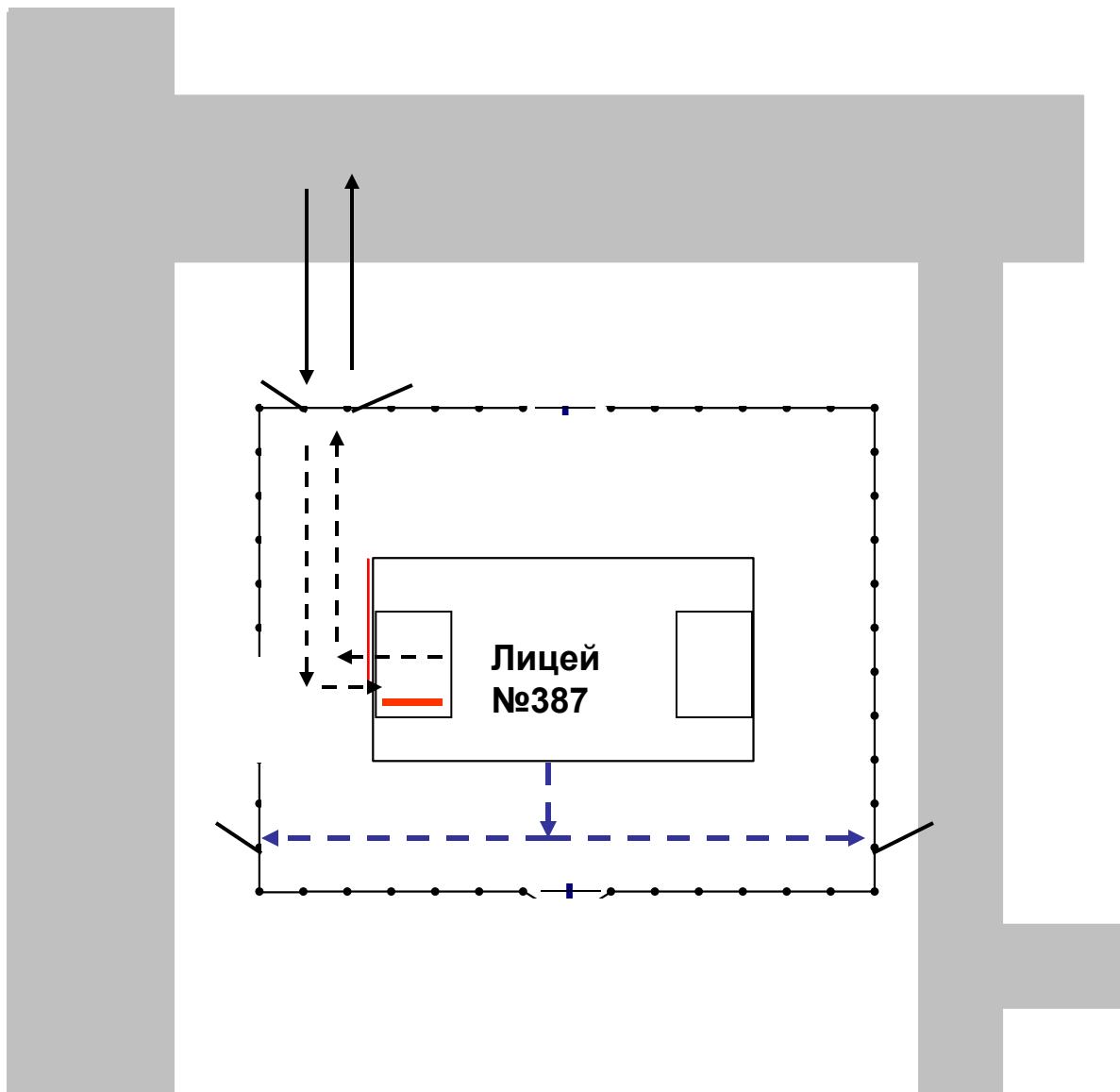


-  ограждение ОУ
-  искусственная неровность
-  направление движения детей от остановок маршрутных транспортных средств
-  направление движения детей от остановок частных транспортных средств
-  направление движения транспортного потока по внутривортовой территории

## 2. Схема организации дорожного движения в непосредственной близости от образовательного учреждения с размещением соответствующих технических средств, маршрутов движения детей и расположения парковочных мест



#### 4. Схема путей движения транспортных средств к местам разгрузки/погрузки и рекомендуемые пути передвижения детей по территории образовательного учреждения



- въезд/выезд грузовых транспортных средств



- движение грузовых транспортных средств по территории образовательного учреждения



- движение детей и подростков на территории образовательного учреждения



- место разгрузки/погрузки