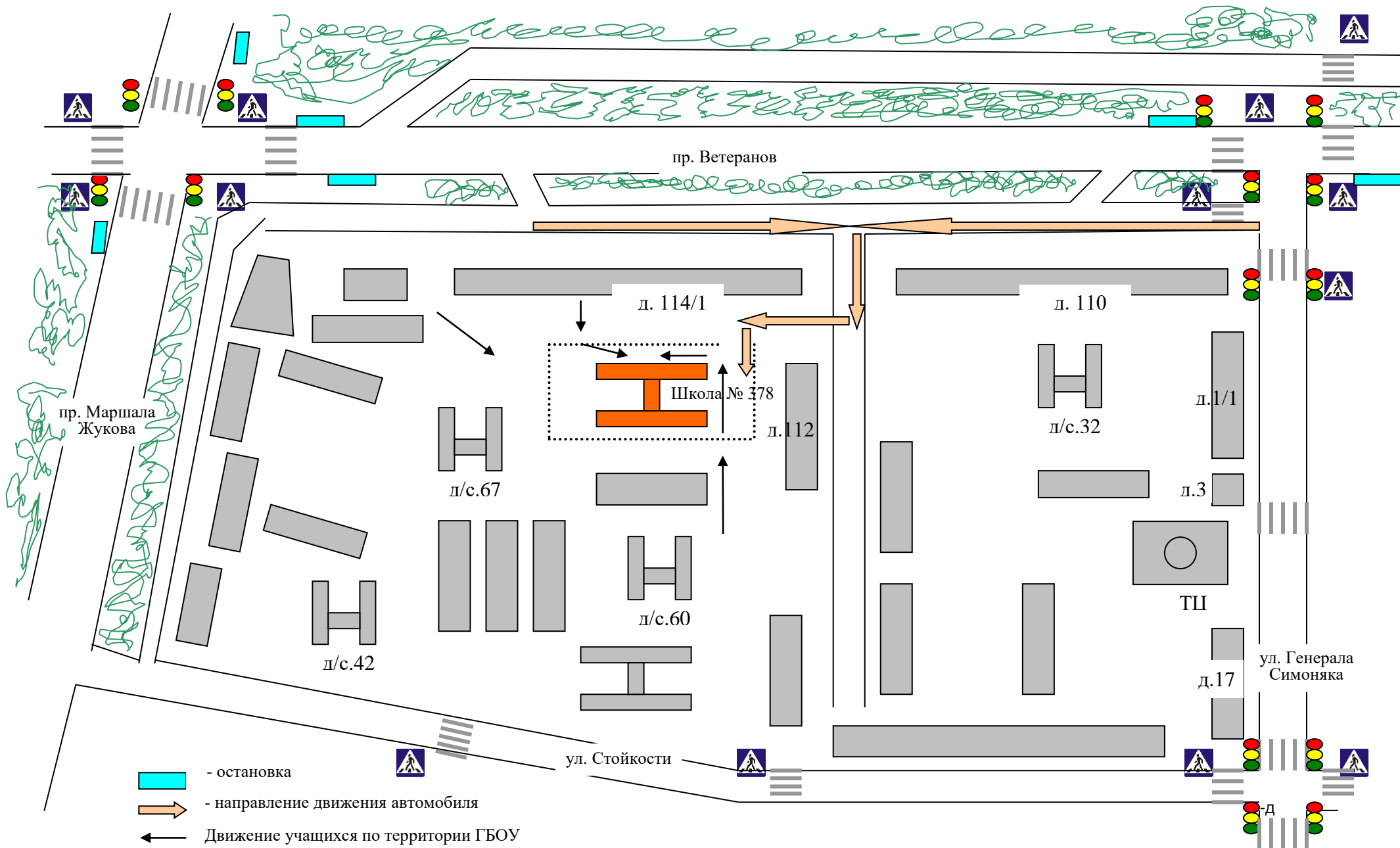
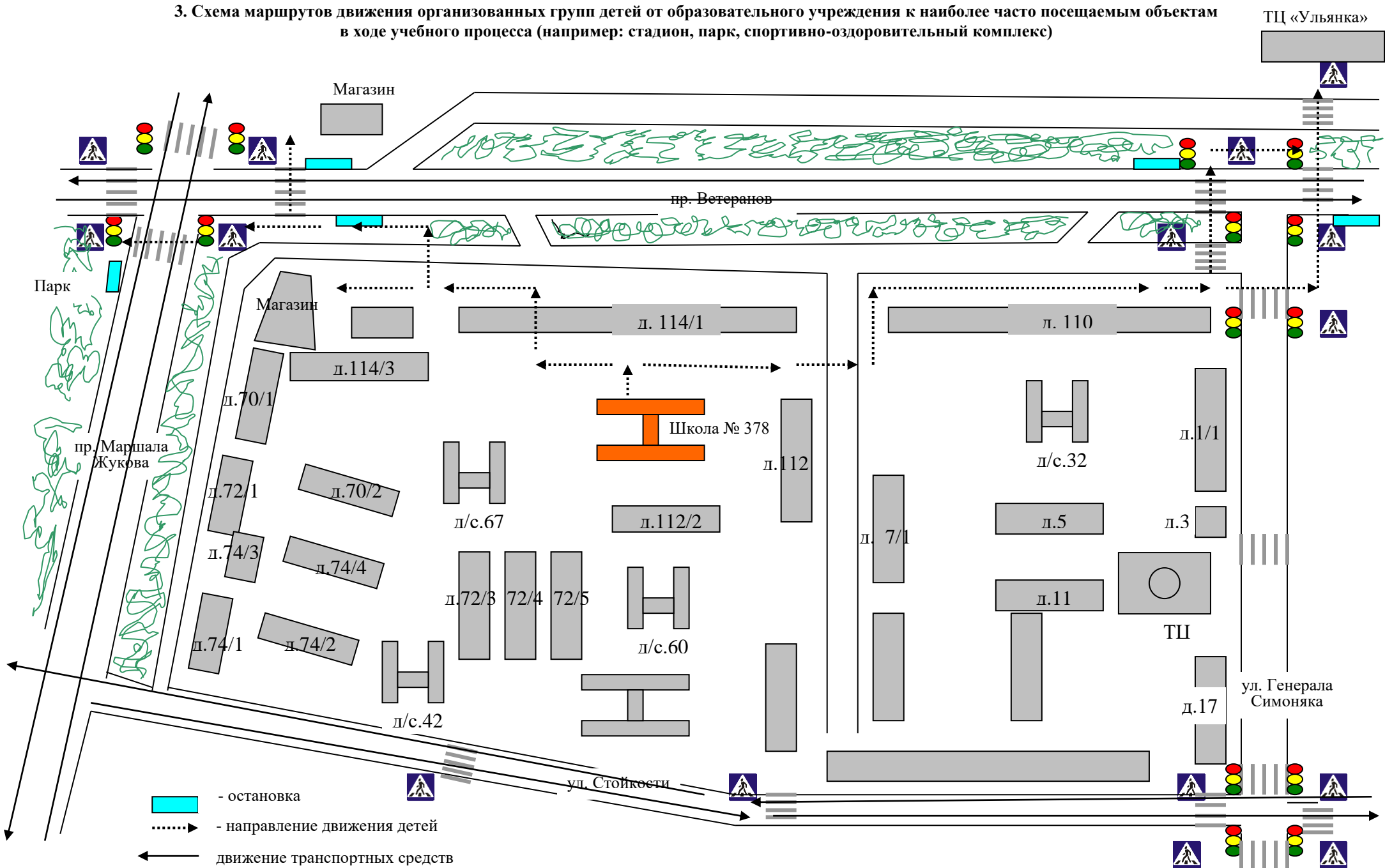





4. Схема путей движения транспортных средств к местам разгрузки/погрузки
и рекомендуемые пути передвижения детей по территории образовательного учреждения

ТЦ «Ульянка»



3. Схема маршрутов движения организованных групп детей от образовательного учреждения к наиболее часто посещаемым объектам в ходе учебного процесса (например: стадион, парк, спортивно-оздоровительный комплекс)

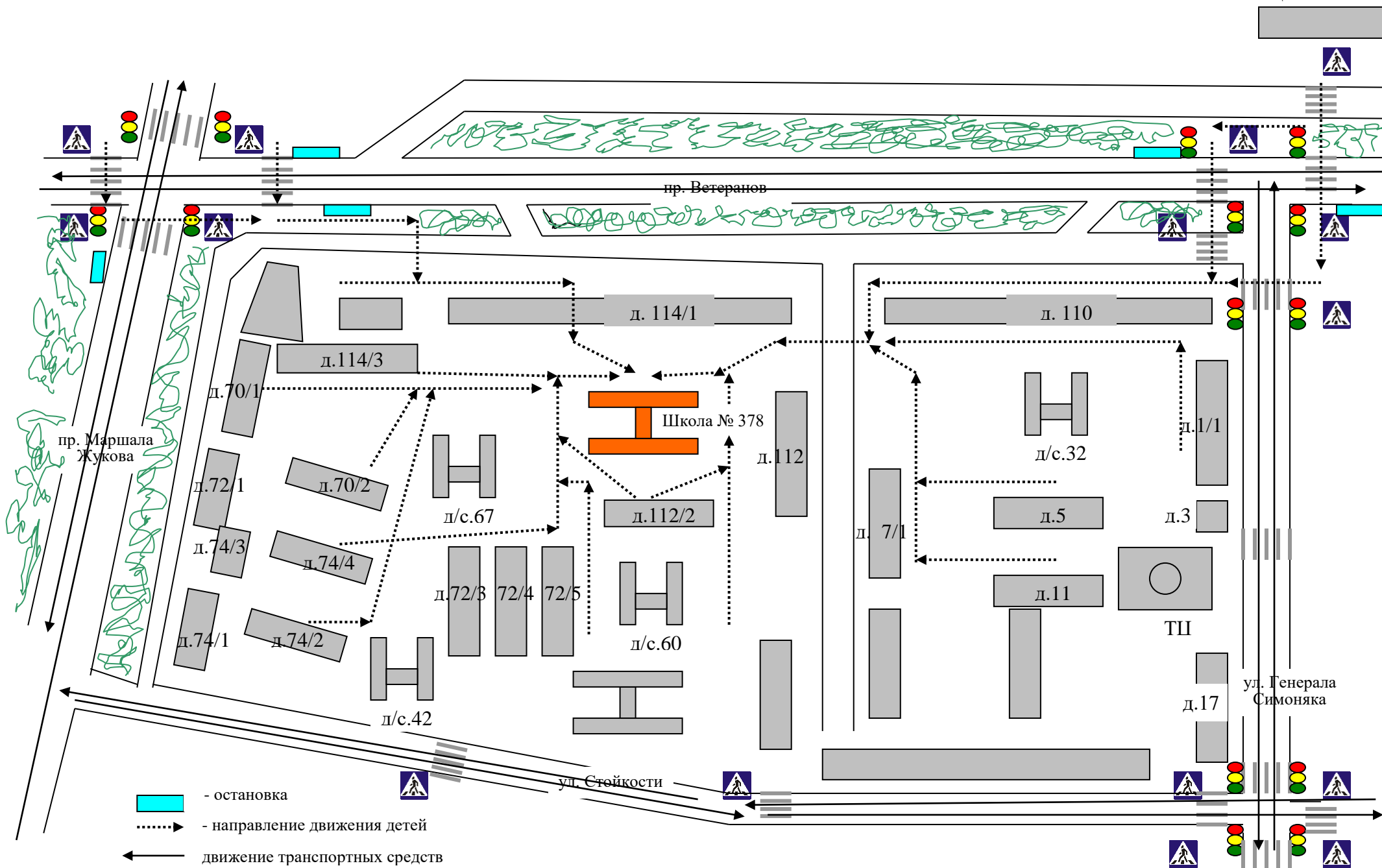


-  - остановка
-  - направление движения детей
-  - движение транспортных средств

II. Планы-схемы образовательного учреждения

1. План-схема района расположения образовательного учреждения и путей движения транспортных средств и детей (обучающихся)

ТЦ «Ульянка»



2. Схема организации дорожного движения в непосредственной близости от образовательного учреждения с размещением соответствующих технических средств, маршрутов движения детей и расположения парковочных мест

ТЦ «Ульянка»

